

ТзОВ
проектне
об'єднання



УКР
ЗАХІД
УРБАНІЗАЦІА

ГРАФІЧНІ МАТЕРІАЛИ МІСТОБУДІВНОЇ ДОКУМЕНТАЦІЇ

ЗЕМЛЄВПОРЯДНА ЧАСТИНА



АКТ

перенесення в натуру (на місцевість) меж охоронних зон,
зон санітарної охорони, санітарно-захисних зон і зон особливого режиму використання земель за
їх наявності

Ділянка № 1

При складанні проекту землеустрою встановлено, що через земельну ділянку, яка
знаходиться: в м. Белз по вул. Вокзальна, 24

площею 0,1808 га, наданої

Белзька міська рада

12.11 Для розміщення та експлуатації об'єктів дорожнього сервісу

Проходять межі (у разі відсутності ставиться «-»):

- охоронних зон навколо ЛЕП - 0,0035 га
- санітарно-захисних зон навколо об'єкта - 0,1808 га
- Охоронна зона навколо (уздовж) об'єкта зв'язку - 0,0145 га
- Право проїзду на транспортному засобі по наявному шляху _____
(вказується місце проходження такої зони)

Розміри та місцезнаходження охоронних зон показані на абрисі та на плані, що додаються.
Акт складений у двох примірниках.

Виконавець робіт ТЗОВ ПО «УКРЗАХІДУРБАНІЗАЦІЯ»
(посада та назва підприємства)

Пирожик М. МИРОЖИК
(ПІБ) Марта Степанівна (підпис)



З проходженням _____ охоронних зон _____ ознайомлений

Замовник Белзька міська рада
(ПІБ) _____ (підпис)

АКТ

перенесення в натуру (на місцевість) меж охоронних зон,
зон санітарної охорони, санітарно-захисних зон і зон особливого режиму використання земель за
їх наявності

Ділянка № 2

При складанні проекту землеустрою встановлено, що через земельну ділянку, яка
знаходиться: в м. Белз по вул. Вокзальна, 24

площею 0,2580 га, наданої

Белзька міська рада

12.11 Для розміщення та експлуатації об'єктів дорожнього сервісу

Проходять межі (у разі відсутності ставиться «-»):

- охоронних зон навколо ЛЕП _____
- санітарно-захисних зон навколо об'єкта - 0,2580 га
- Охоронна зона навколо (уздовж) об'єкта зв'язку - 0,0350 га
- Право проїзду на транспортному засобі по наявному шляху _____
(вказується місце проходження такої зони)

Розміри та місцезнаходження охоронних зон показані на абрисі та на плані, що додаються.
Акт складений у двох примірниках.

Виконавець робіт ТЗОВ ПО «УКРЗАХІДУРБАНІЗАЦІЯ»
(посада та назва підприємства)

Пирожик М.
(ПІБ) Марта Степанівна (підпис)



З проходженням _____ охоронних зон _____ ознайомлений

Замовник Белзька міська рада
(ПІБ) _____ (підпис)

АКТ

перенесення в натуру (на місцевість) меж охоронних зон,
зон санітарної охорони, санітарно-захисних зон і зон особливого режиму використання земель за
їх наявності

Ділянка № 3

При складанні проекту землеустрою встановлено, що через земельну ділянку, яка
знаходиться: в м. Белз по вул. Вокзальна, 24

площею 1,3900 га, наданої

Белзька міська рада

11.02 Для розміщення та експлуатації основних, підсобних і допоміжних будівель та споруд підприємств переробної, машинобудівної та іншої промисловості

Проходять межі (у разі відсутності ставиться «-»):

- охоронних зон навколо ЛЕП - 0,0419 га

- санітарно-захисних зон навколо об'єкта - 1,3900 га

- Охоронна зона навколо (уздовж) об'єкта зв'язку - 0,0130 га

- Охоронна зона навколо (уздовж) об'єкта транспорту - 0,0754 га

(вказується місце проходження такої зони)

Розміри та місцезнаходження охоронних зон показані на абрисі та на плані, що додаються.
Акт складений у двох примірниках.

Виконавець робіт ТЗОВ ПО «УКРЗАХІДУРБАНІЗАЦІЯ»
(посада та назва підприємства)

Пирожик М.
(ПІБ) Марта Степанівна (підпис)



З проходженням охоронних зон ознайомлений

Замовник Белзька міська рада
(ПІБ)

(підпис)

АКТ
приймки-передачі межових знаків на зберігання

" ____ " _____ 20__ року

_____ (назва населеного пункту)

Ділянка № 1

Ми, що нижче підписалися:

1. Пирожик М.
2. Белзька міська рада

у присутності власників (користувачів) суміжних земельних ділянок:

1. землі загального користування (дорога), Белзька міська рада, землі Белзької міської ради, землі
2. загального користування (дорога)
3. _____
4. _____
5. _____
6. _____

склали цей акт про таке:

1. Межі земельної ділянки за кадастровим N 4624810300:01:001: _____, яка знаходиться в м. Белз по вул. Вокзальна, 24

_____ (місце знаходження земельної ділянки)
площею 0,1808 га _____, наданої власнику/користувачу земельної ділянки
(площа земельної ділянки) (необхідне підкреслити)
Белзька міська рада

(прізвище та ініціали фізичної особи, найменування юридичної особи)
12.11 Для розміщення та експлуатації об'єктів дорожнього сервісу

_____ , закріплені
(цільове призначення земельної ділянки) в натурі (на місцевості) межовими знаками встановленого зразка.

2. Власник/користувач земельної ділянки претензій щодо меж та конфігурації земельної ділянки не має. (необхідне підкреслити)
3. Власниками/користувачами суміжних земельних ділянок претензій до існуючих меж не заявлено. (необхідне підкреслити)

4. Межові знаки пред'явлені та передані на зберігання
Белзька міська рада

(прізвище та ініціали фізичної особи, найменування юридичної особи)
який(і) про адміністративну відповідальність за знищення межових знаків згідно з пунктом "е" частини першої статті 211 Земельного кодексу України та статті 56 Кодексу України про адміністративні правопорушення знайомлений(і).

5. Цей акт складений у трьох примірниках, один з яких додається до відповідної документації із землеустрою, другий передається виконавцю робіт, інший(і) - власнику/користувачу земельної ділянки. (необхідне підкреслити)

Замовник
(необхідне підкреслити)

Виконавець робіт

Власники/користувачі суміжних земельних ділянок
(необхідне підкреслити)



Белзька міська рада
(ініціали та прізвище)

Пирожик М.
(ініціали та прізвище)

- Від А до Б землі загального користування (дорога)
Від Б до В Белзька міська рада
Від В до Г землі Белзької міської ради
Від Г до А землі загального користування (дорога)

АКТ
приймки-передачі межових знаків на зберігання

" ____ " _____ 20__ року

_____ (назва населеного пункту)

Ділянка № 2

Ми, що нижче підписалися:

1. Пирожик М.
2. Белзька міська рада

у присутності власників (користувачів) суміжних земельних ділянок:

1. землі загального користування (дорога), Белзька міська рада, землі Белзької міської ради, Белзька міська
2. рада
3. _____
4. _____
5. _____
6. _____

склали цей акт про таке:

1. Межі земельної ділянки за кадастровим N 4624810300:01:001: _____, яка знаходиться в м. Белз по вул. Вокзальна, 24

_____ (місце знаходження земельної ділянки)
площею 0,2580 га _____, наданої власнику/користувачу земельної ділянки
(площу земельної ділянки) _____ (необхідно підкреслити)
Белзька міська рада

_____ (прізвище та ініціали фізичної особи, найменування юридичної особи)
12.11 Для розміщення та експлуатації об'єктів дорожнього сервісу

_____ , закріплені
(цільове призначення земельної ділянки) в натурі (на місцевості) межовими знаками встановленого зразка.

2. Власник/користувач земельної ділянки претензій щодо меж та конфігурації земельної ділянки не має. (необхідно підкреслити)
3. Власниками/користувачами суміжних земельних ділянок претензій до існуючих меж не заявлено. (необхідно підкреслити)

4. Межові знаки пред'явлені та передані на зберігання
Белзька міська рада

_____ (прізвище та ініціали фізичної особи, найменування юридичної особи)
який(і) про адміністративну відповідальність за знищення межових знаків згідно з пунктом "е" частини першої статті 211 Земельного кодексу України та статті 56 Кодексу України про адміністративні правопорушення знайомлений(і).

5. Цей акт складений у трьох примірниках, один з яких додається до відповідної документації із землеустрою, другий передається виконавцю робіт, інший(і) - власнику/користувачу земельної ділянки. (необхідно підкреслити)

Замовник
(необхідно підкреслити)

Виконавець робіт

Власники/користувачі суміжних земельних ділянок
(необхідно підкреслити)



Белзька міська рада
(ініціали та прізвище)

Пирожик М.
(ініціали та прізвище)

- Від А до Б землі загального користування (дорога)
Від Б до В Белзька міська рада
Від В до Г землі Белзької міської ради
Від Г до А Белзька міська рада

АКТ
приймки-передачі межових знаків на зберігання

" ___ " _____ 20__ року

_____ (назва населеного пункту)

Ділянка № 3

Ми, що нижче підписалися:

1. Пирожик М.

2. Белзька міська рада

у присутності власників (користувачів) суміжних земельних ділянок:

1. землі загального користування (дорога), землі Белзької міської ради, Белзька міська рада

2. _____

3. _____

4. _____

5. _____

6. _____

склали цей акт про таке:

1. Межі земельної ділянки за кадастровим N 4624810300:01:001: _____, яка знаходиться в м. Белз по вул. Вокзальна, 24

(місце знаходження земельної ділянки)

площею _____ 1,3900 га _____, наданої власнику/користувачу земельної ділянки _____

(площі земельної ділянки)

(необхідне підкреслити)

Белзька міська рада

(прізвище та ініціали фізичної особи, найменування юридичної особи)

11.02 Для розміщення та експлуатації основних, підсобних і допоміжних будівель та

споруд підприємств переробної, машинобудівної та іншої промисловості _____, закріплені

(цільове призначення земельної ділянки) в натурі (на місцевості) межовими знаками встановленого зразка.

2. Власник/користувач земельної ділянки претензій щодо меж та конфігурації земельної ділянки не має. _____ (необхідне підкреслити)

3. Власниками/користувачами суміжних земельних ділянок претензій до існуючих меж не заявлено. _____ (необхідне підкреслити)

4. Межові знаки пред'явлені та передані на зберігання

Белзька міська рада

(прізвище та ініціали фізичної особи, найменування юридичної особи)

який(і) про адміністративну відповідальність за знищення межових знаків згідно з пунктом "е" частини першої статті 211 Земельного кодексу України та статті 56 Кодексу України про адміністративні правопорушення знайомлений(і).

5. Цей акт складений у трьох примірниках, один з яких додається до відповідної документації із землеустрою, другий передається виконавцю робіт, інший(і) - власнику/користувачу земельної ділянки. _____ (необхідне підкреслити)

Замовник

(необхідне підкреслити)

Виконавець робіт

Власники/користувачі суміжних земельних ділянок

(необхідне підкреслити)



Белзька міська рада

(ініціали та прізвище)

Пирожик М.

(ініціали та прізвище)

Від А до Б землі загального користування (дорога)

Від Б до В землі Белзької міської ради

Від В до А Белзька міська рада

Кадастровий план

Кадастровий номер
4624810300-01-001:

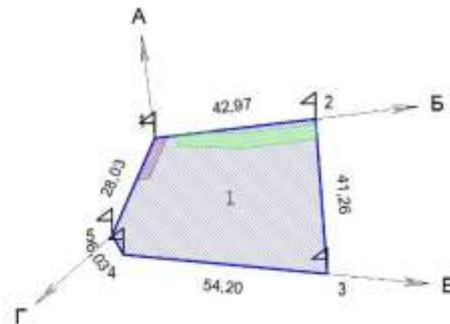
Каталог координат

№	X	Y
1	5 575 062,7841	1 336 962,7846
2	5 575 067,9387	1 337 025,4453
3	5 575 026,7867	1 337 028,4849
4	5 575 031,8290	1 336 974,5337
5	5 575 037,1285	1 336 971,4842
1	5 575 062,7841	1 336 962,7846



Експлікація Земель

№	Шар	Площа
	Загальна площа	0,1808
1	008.03 Землі під соціально-культурними об'єктами	0,1808
2	Санітарно-захисна зона навколо об'єкта	0,1808
3	>в.т.ч. Охоронна зона навколо (уздовж) об'єкта зв'язку	0,0145
4	>в.т.ч. охоронна зона ЛЕП	0,0035



Таблиця довжин ліній та дирекційних кутів

№	Довжина	Кут
1-2	42,9710	083°08'38"
2-3	41,2641	175°46'32"
3-4	54,1957	275°26'41"
4-5	6,0278	329°38'30"
5-1	28,0341	023°46'19"

Опис меж суміжних

землевласників(землекористувачів)

- Від А до Б землі загального користування (дорога)
- Від Б до В Белзька міська рада
- Від В до Г землі Белзької міської ради
- Від Г до А землі загального користування (дорога)

Умовні позначення

- межа земельної ділянки
- проектні межні знаки для закріплення в натурі (на місцевості) меж земельної ділянки та меж охоронних зон (у разі наявності)
- Охоронна зона навколо (уздовж) об'єкта енергетичної системи
- Преп'єрна захисна смуга вздовж річок, навколо водойм та на островах
- Санітарно-захисна зона навколо об'єкта
- Санітарна відстань (розрив) від об'єкта
- Охоронна зона навколо (уздовж) об'єкта зв'язку
- Охоронна зона навколо (уздовж) об'єкта транспорту

Встановлені межні знаки під час кадастрової зйомки не виявлено (відомості відсутні)
Кадастрові номери суміжних земельних ділянок ВІДСУТНІ

Власники землі, землекористувачі та землі державної власності не надані у власність або користування	Код цільового використання земельної ділянки	Загальна площа земель, всього та	сільськогосподарські угіддя				Землі під сільськогосподарськими та іншими господарськими будівлями і дворами	малоповерхова забудова	багатоповерхова забудова	Земельні лісові ділянки, вириті лісовою рослинністю	Земельні лісові ділянки, не вириті лісовою рослинністю	Землі під соціально-культурними об'єктами
			Рілля	сіножаті	пасовища	Бататорічні насадження						
Белзька міська рада	40037675	0,1808	0,0000	0,0000	0,0000	0,0000	0,0000	0,0000	0,0000	0,0000	0,0000	0,1808

Директор	Філія М. У. А. Белзька міська рада	Белзька міська рада в. м. Белз по вул. Вокзальна, 24 12.11 Для розміщення та експлуатації об'єктів дорожнього сервісу Ділянка № 1		
Склад	КН - 4624810300-01-001	Масштаб	Аркуш	Аркуш
	Кадастровий план земельної ділянки	1 : 2 000	1	1
		ТОВ ПО «УКРАХІДУРБАНИЗАЦІЯ» м. Львів		



Кадастровий план

Кадастровий номер
4624810300.01.001:

Каталог координат

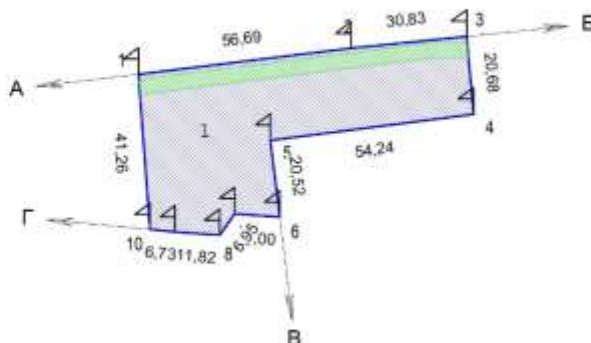
№	X	Y
1	5 575 067,9387	1 337 025,4453
2	5 575 074,7625	1 337 081,7197
3	5 575 077,9636	1 337 112,3829
4	5 575 067,3507	1 337 114,2160
5	5 575 050,4398	1 337 060,4226
6	5 575 030,0687	1 337 062,6735
7	5 575 030,6748	1 337 050,9077
8	5 575 025,2562	1 337 046,9647
9	5 575 026,1485	1 337 035,1812
10	5 575 026,7867	1 337 026,4849
11	5 575 067,9387	1 337 025,4453

Експлікація Земель

№	Шар	Площа
	Загальна площа	0,2580
1	008.03 Землі під соціально-культурними об'єктами	0,2580
2	в.т.ч. Санітарно-захисна зона навколо об'єкта	0,2580
3	>в.т.ч. Охоронна зона навколо (уздовж) об'єкта зв'язку	0,0350

Таблиця довжин ліній та дирекційних кутів

№	Довжина	Кут
1-2	56,8866	083°05'10"
2-3	30,8288	084°03'31"
3-4	20,6846	174°54'27"
4-5	54,2385	262°40'47"
5-6	20,5180	173°08'23"
6-7	12,0000	274°19'49"
7-8	6,9482	214°35'12"
8-9	11,8172	274°19'49"
9-10	6,7267	275°26'41"
10-1	41,2841	355°48'32"



Умовні позначення

- межа земельної ділянки
- проєктивні межові знаки для закріплення в натурі (на місцевості) меж земельної ділянки та меж охоронних зон (у разі наявності)
- Охоронна зона навколо (уздовж) об'єкта енергетичної системи
- Прибережна захисна смуга вздовж річок, навколо водойм та на островах
- Санітарно-захисна зона навколо об'єкта
- Санітарна відстань (розрив) від об'єкта
- Охоронна зона навколо (уздовж) об'єкта зв'язку
- Охоронна зона навколо (уздовж) об'єкта транспорту

Опис меж суміжних

землевласників(землекористувачів)

- Від А до Б - землі загального користування (дорога)
- Від Б до В - Белзька міська рада
- Від В до Г - землі Белзької міської ради
- Від Г до А - Белзька міська рада

Встановлені межові знаки під час кадастрової зйомки не виявлено (відомості відсутні)
Кадастрові номери суміжних земельних ділянок ВІДСУГНІ

Власники землі, землекористувачі та землі державної власності не надані у власність або користування	Код цільового використання земельної ділянки	Загальна площа земель, всього га	сільськогосподарські угіддя				Землі під сільськогосподарськими та іншими господарськими будівлями і дорами	малоповерхова забудова	багатоповерхова забудова	Земельні ділянки ліній, вериті лісового розлітництва	Земельні ділянки ліній, не вериті лісового розлітництва	Землі під соціально-культурними об'єктами
			Рілля	сіножаті	пасовища	Багаторічні насадження						
Белзька міська рада	008.03	0,2580	0,0000	0,0000	0,0000	0,0000	0,0000	0,0000	0,0000	0,0000	0,0000	0,2580

Директор	Підпис	Белзька міська рада в.м. Белз по вул. Вокзальна, 24 12.11 Для розміщення та експлуатації об'єкта дорожнього сервісу Ділянка № 2
Склад	Підпис	КН - 4624810300.01.001
		Масштаб
		Аркуш
		Аркуш
	Кадастровий план земельної ділянки	1 : 2 000
		1
		1
		ТОВ ПО «УКРАХІДУРБАНИЗАЦІЯ» м. Львів

Кадастровий план

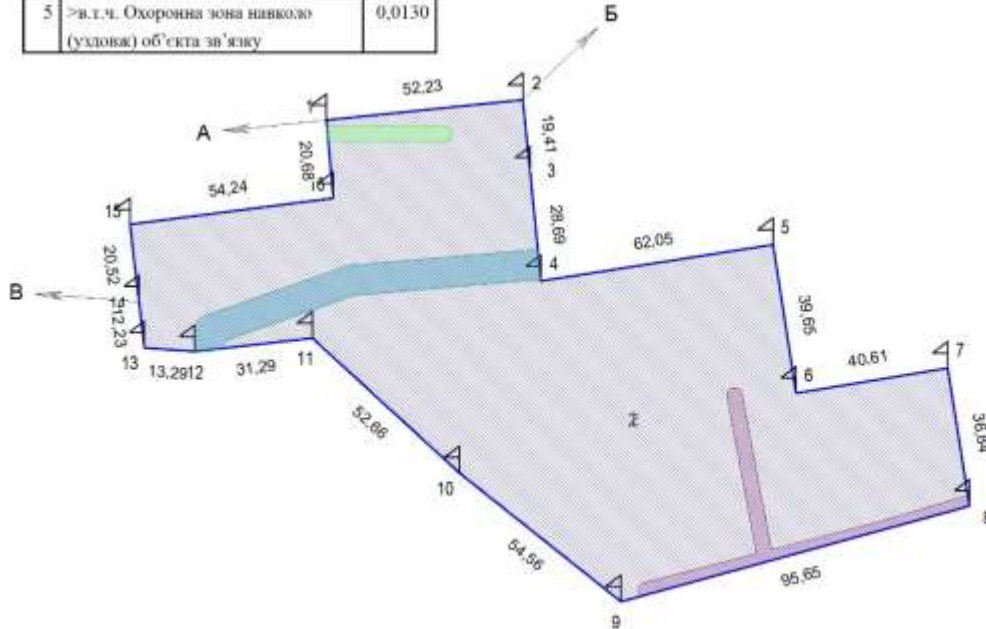
Кадастровий номер
4624810300:01:001:

Каталог координат

№	X	Y
1	5 575 077,9536	1 337 112,3820
2	5 575 083,3500	1 337 184,3325
3	5 575 084,0510	1 337 188,2700
4	5 575 035,5030	1 337 169,1346
5	5 575 045,1247	1 337 230,4382
6	5 575 005,9523	1 337 236,9537
7	5 575 012,5420	1 337 278,8258
8	5 574 976,1612	1 337 282,4520
9	5 574 950,8914	1 337 190,2009
10	5 574 984,9112	1 337 147,5492
11	5 575 020,4357	1 337 108,8816
12	5 575 016,9200	1 337 077,5900
13	5 575 017,9237	1 337 064,3346
14	5 575 030,0687	1 337 062,8735
15	5 575 050,4398	1 337 080,4226
16	5 575 057,3507	1 337 114,2190
1	5 575 077,9536	1 337 112,3820

Експлікація Земель

№	Шар	Площа
	Загальна площа	1,3900
1	008.03 Землі під соціально-культурними об'єктами	1,3900
2	>в.т.ч. Санітарно-захисна зона навколо об'єкта	1,3900
3	>в.т.ч. Охоронна зона навколо (уздовж) об'єкта транспорту	0,0757
4	>в.т.ч. охоронна зона ЛЕП	0,0419
5	>в.т.ч. Охоронна зона навколо (уздовж) об'єкта зв'язку	0,0130



Таблиця довжин ліній та дирекційних кутів

№	Довжина	Кут
1-2	52,2301	084°03'31"
2-3	19,4098	174°18'12"
3-4	28,6914	174°18'12"
4-5	62,0511	081°04'48"
5-6	39,8489	171°07'36"
6-7	40,8104	080°38'41"
7-8	36,8444	170°54'08"
8-9	95,6499	254°40'52"
9-10	54,5574	308°34'35"
10-11	52,6582	312°28'37"
11-12	31,2888	263°32'55"
12-13	13,2933	274°19'49"
13-14	12,2328	353°08'23"
14-15	20,5180	353°08'23"
15-16	54,2385	082°40'47"
16-1	20,6848	354°54'27"

Опис меж суміжних

землевласників(землекористувачів)

Від А до Б землі загального користування (дорога)

Від Б до В землі Белзької міської ради

Від В до А Белзька міська рада

Умовні позначення

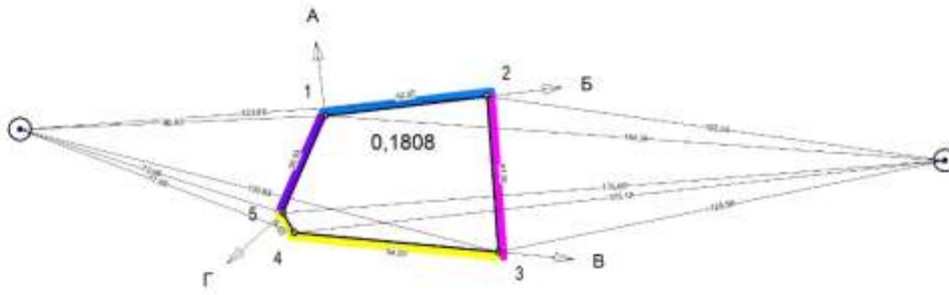
- межа земельної ділянки
- проектні межові знаки для закріплення в природі (на місцевості) меж земельної ділянки та меж охоронних зон (у разі наявності)
- Охоронна зона навколо (уздовж) об'єкта енергетичної системи
- Протерезова захисна смуга вздовж річок, навколо водобіж та на островах
- Санітарно-захисна зона навколо об'єкта
- Санітарна підстань (розрив) від об'єкта
- Охоронна зона навколо (уздовж) об'єкта зв'язку
- Охоронна зона навколо (уздовж) об'єкта транспорту

Встановлені межові знаки під час кадастрової зйомки не відзнято (відомості відсутні)
Кадастрові номери суміжних земельних ділянок ВД/СУ/ТІП

Власники землі, землекористувачі та землі державної власності не надані у власність або користування	Код цільового використання земельної ділянки	Загальна площа земель, всього га	сільськогосподарські угіддя				Землі під сільськогосподарськими та іншими господарськими будівлями і дворами	малоповерхова забудова	багатоповерхова забудова	Земельні лісові ділянки, вириті лісовою рослинністю	Земельні лісові ділянки, не вириті лісовою рослинністю	Землі під соціально-культурними об'єктами
			Рілля	сіножаті	пасовища	Багаторічні насадження						
Белзька міська рада	40037675	1,3900	001.01 0,0000	002.01 0,0000	002.02 0,0000	002.03 0,0000	013.00 0,0000	007.01 0,0000	007.02 0,0000	005.01 0,0000	005.02 0,0000	008.03 1,3900
Директор Вамуленко А.	Підпис К. С. С. С.	Белзька міська рада в м. Белзі по вул. Вокзальна, 24 11.02 Для розміщення та експлуатації основних, підсобних і допоміжних будівель та споруд підприємств переробної, машинобудівної та іншої промислової діяльності Ділячка № 3										
Склав Директор М.	КН - 4624810300:01:001:	Масштаб 1:2 000	Аркуш 1	Аркуші 1	Кадастровий план земельної ділянки							
ШИРОЖИК Марта Стеневичаня		ТОВ ПО «УКРЗАХДІУРБАНІЗАЦІЯ» м. Львів										

Матеріали перенесення меж земельної ділянки в натуру (на місцевість)

Площа 0,1808
Периметр 172,49

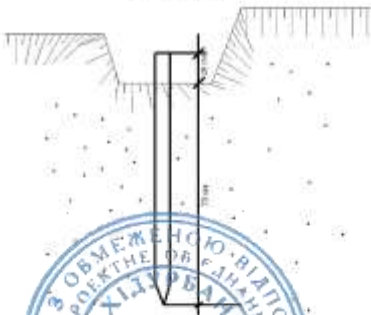


Опис меж

Від А до Б	землі загального користування (дорога)
Від Б до В	Бельська міська рада
Від В до Г	землі Бельської міської ради
Від Г до А	землі загального користування (дорога)

⊙ тимчасові пункти закріплені GPS

Межевий знак
дерев'яний кілок - висота: 900 мм
- діаметр 50 мм



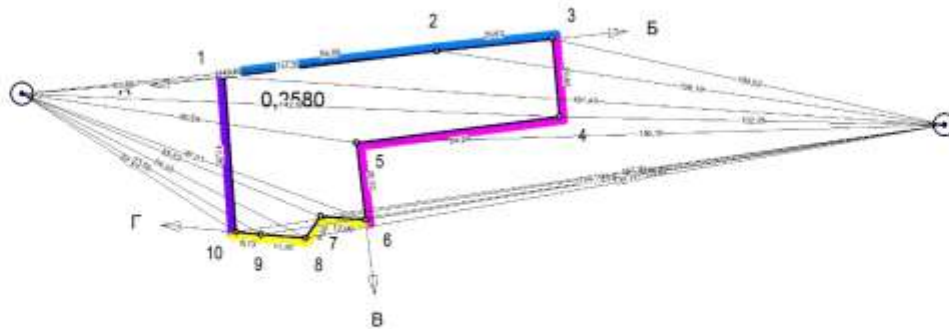
№	X	Y	Довжина	Угол	Внутрішні
1	5 575 062,7841	1 336 982,7846	42,9710	083°06'38"	120°39'41"
2	5 575 067,9387	1 337 025,4453	41,2641	175°46'32"	087°20'05"
3	5 575 026,7867	1 337 028,4849	54,1957	275°26'41"	080°19'52"
4	5 575 031,9290	1 336 974,5337	6,0278	329°36'30"	125°50'11"
5	5 575 037,1285	1 336 971,4842	28,0341	023°46'19"	125°50'11"
			172,4927		540°00'00"

Директор	Фамілія	Підпис	Бельська міська рада в м. Бель по вул. Воззальна, 24 12.11 Для розміщення та експлуатації об'єкта дорожнього сервісу Ділянка № 1		
Склад	Цирожик М.	Підпис	КН - 4624810300/01:001:	Масштаб	Аркуш
				1 : 2 000	1
			Матеріали перенесення меж земельної ділянки в натуру (на місцевість)	ТОВ ПО «УКРЗАХІДУРБАНІЗАЦІЯ» м. Львів	



Матеріали перенесення меж земельної ділянки в натуру (на місцевість)

Площа 0,2580
Периметр 261,71

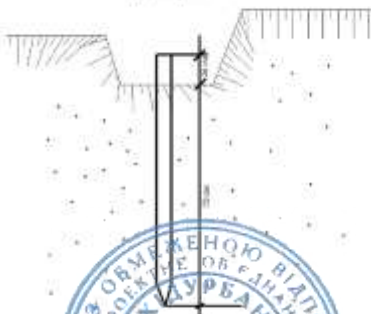


Опис меж

Від А до Б	землі загального користування (дорога)
Від Б до В	Бельська міська рада
Від В до Г	землі Бельської міської ради
Від Г до А	Бельська міська рада

⊙ тимчасові пункти закріплені GPS

Межевий знак
дерев'яний кілок - висота: 900 мм
- діаметр: 50 мм

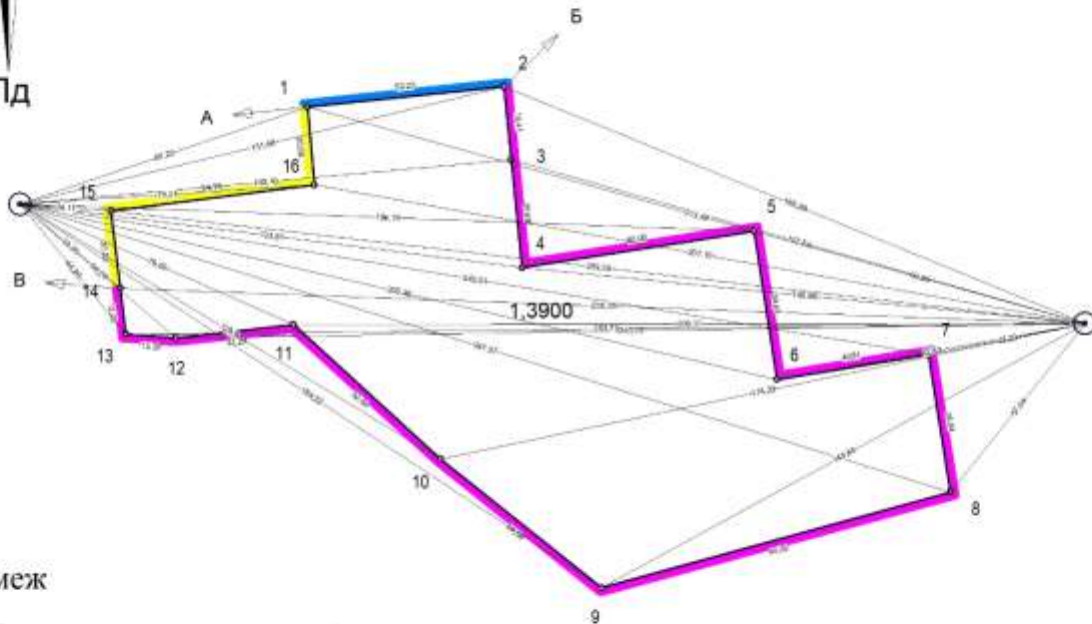


№	X	Y	Довжина	Угол	Внутрішні
1	5 575 067,9387	1 337 025,4453	56,6868	083°05'10"	092°41'22"
2	5 575 074,7625	1 337 081,7197	30,8288	084°03'31"	179°01'39"
3	5 575 077,9538	1 337 112,3829	20,6848	174°54'27"	089°09'05"
4	5 575 057,3507	1 337 114,2190	54,2385	262°40'47"	092°13'40"
5	5 575 050,4398	1 337 060,4228	20,5180	173°08'23"	269°32'24"
6	5 575 030,0887	1 337 062,8735	12,0000	274°19'49"	078°48'34"
7	5 575 030,9748	1 337 050,9077	6,9462	214°35'12"	239°44'37"
8	5 575 025,2562	1 337 046,9647	11,8172	274°19'49"	120°15'23"
9	5 575 026,1485	1 337 035,1812	6,7267	275°26'41"	178°53'08"
10	5 575 026,7867	1 337 028,4849	41,2641	355°46'32"	099°40'08"
			261,7107		1440°00'00"

Директор	Пішче Григорук Х. <i>[Signature]</i>	Бельська міська рада в м. Бельці по вул. Воззв'язки, 34 12.11 Для розміщення та експлуатації об'єктів дорожнього сервісу Ділянка № 2		
Склад	Пирожик М. <i>[Signature]</i>	КН - 4624810300-01-001:	Масштаб 1 : 2 000	Аркуш 1
	Пирожик Марта Степанівна <i>[Signature]</i>	Матеріал перенесення меж земельної ділянки в натуру (на місцевість)	ТОВ ПО «УКРЗАХІДУРБАНІЗАЦІЯ» м. Львів	

Матеріали перенесення меж земельної ділянки в натуру (на місцевість)

Площа 1,3900
Периметр 634,60



Опис меж

Від А до Б	землі загального користування (дорога)
Від Б до В	землі Бельської міської ради
Від В до А	Бельська міська рада

⊙ тимчасові пункти закріплені GPS

Межевий знак
дерев'яний кілок - висота: 900 мм
- діаметр 50 мм



№	X	Y	Довжина	Угол	Внутрішні
1	5 575 077,9536	1 337 112,3829	52,2301	084°03'31"	090°50'56"
2	5 575 083,3599	1 337 164,3325	19,4058	174°16'12"	089°47'20"
3	5 575 064,0510	1 337 166,2700	28,6914	174°16'12"	180°00'00"
4	5 575 035,5030	1 337 169,1346	62,0541	081°04'48"	273°11'23"
5	5 575 045,1247	1 337 230,4382	39,6469	171°07'36"	089°57'12"
6	5 575 005,9523	1 337 236,5537	40,6104	080°39'41"	270°27'55"
7	5 575 012,5420	1 337 276,6258	36,8444	170°54'06"	089°45'35"
8	5 574 976,1612	1 337 282,4520	95,6495	254°40'52"	096°13'14"
9	5 574 950,8914	1 337 190,2009	54,5574	308°34'35"	126°06'17"
10	5 574 984,9112	1 337 147,5492	52,6562	312°25'37"	176°08'58"
11	5 575 020,4357	1 337 108,6816	31,2898	263°32'55"	228°52'42"
12	5 575 016,9200	1 337 077,5900	13,2933	274°19'49"	169°13'06"
13	5 575 017,8237	1 337 064,3346	12,2326	353°08'23"	101°11'26"
14	5 575 030,0687	1 337 062,8735	20,5180	353°08'23"	180°00'00"
15	5 575 050,4398	1 337 060,4226	54,2385	082°40'47"	090°27'36"
16	5 575 057,3507	1 337 114,2190	20,6846	354°54'27"	267°46'20"
			634,6030		2520°00'00"

Директор	Фамілія: <i>Широжи́к</i>	Підпис: <i>Широжи́к</i>	Бельська міська рада в м. Бель по вул. Воззвільна, 24 11.02 Для розміщення та експлуатації основних, підсобних і допоміжних будівель та споруд підприємств переробної, машинобудівної та іншої промисловості. Ділячка № 3		
			КП - 4624810300/01/001:	Масштаб	Аркуш
Склад	Широжи́к М.	Підпис: <i>Широжи́к</i>	1 : 2 000	1	1
	Широжи́к Марта Степенівна		Матеріали перенесення меж земельної ділянки в натуру (на місцевість)	ТзОВ ПО «УКРЗАХИДУРБАНІЗАЦІЯ» м. Львів	

**ВІДОМІСТЬ ОБЧИСЛЕННЯ ПЛОЩІ ЗЕМЕЛЬНОЇ ДІЛЯНКИ
за координатами кутів повороту зовнішніх меж землекористування**

Белзька міська рада

Адреса розташування ділянки : в м. Белз по вул. Вокзальна, 24

Ділянка № 1

Катастровий номер ділянки : 4624810300.01.001:

№	№	X	Y	Довжина	Дирекційний кут	Внутрішній кут
1	1	5 575 062,7841	1 336 982,7846	42,9710	083°06'38"	120°39'41"
2	2	5 575 067,9387	1 337 025,4453	41,2641	175°46'32"	087°20'05"
3	3	5 575 026,7867	1 337 028,4849	54,1957	275°26'41"	080°19'52"
4	4	5 575 031,9290	1 336 974,5337	6,0278	328°36'30"	125°50'11"
5	5	5 575 037,1285	1 336 971,4842	28,0341	023°46'19"	125°50'11"
				172,4927		540°00'00"

Площа ділянки : 0,1808 (га) із с.к.п.визначення площі (га)

Периметр ділянки: (м)

Відносна похибка обчислення: 1/1808

Обчислив:



Пирожик М.

**ВІДОМІСТЬ ОБЧИСЛЕННЯ ПЛОЩІ ЗЕМЕЛЬНОЇ ДІЛЯНКИ
за координатами кутів повороту зовнішніх меж землекористування**

Белзька міська рада

Адреса розташування ділянки : в м. Белз по вул. Вокзальна, 24

Ділянка № 2

Катастровий номер ділянки : 4624810300-01-001:

№	№	X	Y	Довжина	Дирекційний кут	Внутрішній кут
1	1	5 575 067,9387	1 337 025,4453	56,6866	083°05'10"	092°41'22"
2	2	5 575 074,7625	1 337 081,7197	30,8288	084°03'31"	179°01'39"
3	3	5 575 077,9536	1 337 112,3829	20,6846	174°54'27"	089°09'05"
4	4	5 575 057,3507	1 337 114,2190	54,2385	262°40'47"	092°13'40"
5	5	5 575 050,4398	1 337 060,4226	20,5180	173°08'23"	269°32'24"
6	6	5 575 030,0687	1 337 062,8735	12,0000	274°19'49"	078°48'34"
7	7	5 575 030,9748	1 337 050,9077	6,9462	214°35'12"	239°44'37"
8	8	5 575 025,2562	1 337 046,9647	11,8172	274°19'49"	120°15'23"
9	9	5 575 026,1485	1 337 035,1812	6,7267	275°26'41"	178°53'08"
10	10	5 575 026,7867	1 337 028,4849	41,2641	355°46'32"	099°40'08"
				261,7107		1440°00'00"

Площа ділянки : 0,2580 (га) із с.к.п.визначення площі (га)

Периметр ділянки : (м)

Відносна похибка обчислення : 1/860

Обчислив



Пирожик М.

**ВІДОМІСТЬ ОБЧИСЛЕННЯ ПЛОЩІ ЗЕМЕЛЬНОЇ ДІЛЯНКИ
за координатами кутів повороту зовнішніх меж землекористування**

Белзька міська рада

Адреса розташування ділянки : в м. Белз по вул. Вокзальна, 24

Ділянка № 3

Катастровий номер ділянки : 4624810300-01-001:

№	№	X	Y	Довжина	Дирекційний кут	Внутрішній кут
1	1	5 575 077,9536	1 337 112,3829	52,2301	084°03'31"	090°50'56"
2	2	5 575 083,3599	1 337 164,3325	19,4058	174°16'12"	089°47'20"
3	3	5 575 064,0510	1 337 166,2700	28,6914	174°16'12"	180°00'00"
4	4	5 575 035,5030	1 337 169,1346	62,0541	081°04'48"	273°11'23"
5	5	5 575 045,1247	1 337 230,4382	39,6469	171°07'36"	089°57'12"
6	6	5 575 005,9523	1 337 236,5537	40,6104	080°39'41"	270°27'55"
7	7	5 575 012,5420	1 337 276,6258	36,8444	170°54'06"	089°45'35"
8	8	5 574 976,1612	1 337 282,4520	95,6495	254°40'52"	096°13'14"
9	9	5 574 950,8914	1 337 190,2069	54,5574	308°34'35"	126°06'17"
10	10	5 574 984,9112	1 337 147,5492	52,6562	312°25'37"	176°08'58"
11	11	5 575 020,4357	1 337 108,6816	31,2898	263°32'55"	228°52'42"
12	12	5 575 016,9200	1 337 077,5900	13,2933	274°19'49"	169°13'06"
13	13	5 575 017,9237	1 337 064,3346	12,2326	353°08'23"	101°11'26"
14	14	5 575 030,0687	1 337 062,8735	20,5180	353°08'23"	180°00'00"
15	15	5 575 050,4398	1 337 060,4226	54,2385	082°40'47"	090°27'36"
16	16	5 575 057,3507	1 337 114,2190	20,6846	354°54'27"	267°46'20"
				634,6030		3520°00'00"

Площа ділянки : 1,3900 (га) із с.к.п.визначення площі (га)

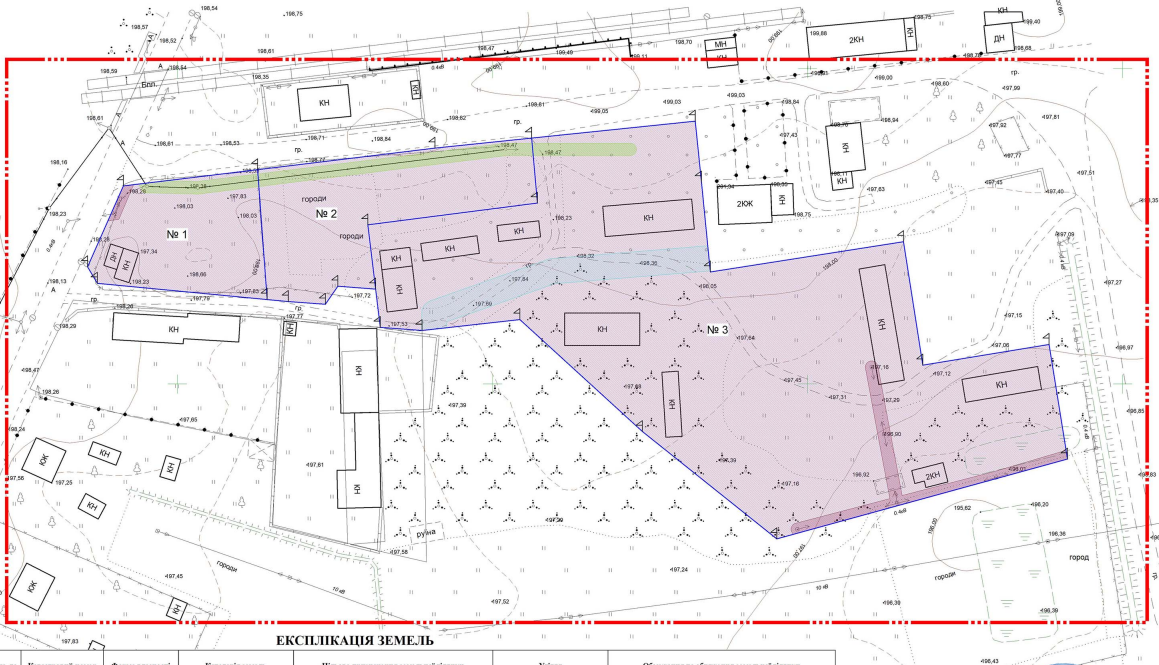
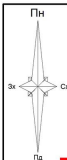
Периметр ділянки : (м)

Відносна похибка обчислення : 1/4633

Обчислено



Пирожик М.



Умовні позначення

- Межа розробки детального плану території
- Межа земельної ділянки
- Очорнювальна зона навіщою (уздовж) об'єкта транспорту
- Очорнювальна зона навіщою (уздовж) об'єкта зв'язку
- Очорнювальна зона навіщою (уздовж) об'єкта енергетичної системи
- Санітарно-захисна зона навіщою об'єкта
- Границя між територіями с/с
- Границя водостоків
- Границя меж с/с
- Границя меж с/с
- Район вирощування енергетичних культур
- Контур с/с
- Будівлі
- Будівлі кустів
- Місця частини підземних споруд
- Межі між с/с
- ЗЕМ на навислій території нас. навіщою
- ЗЕМ на відокремій території нас. навіщою
- ЗЕМ загальною нас. навіщою
- ЗЕМ на території навіщою на навіщою
- Контури огорожі без розриву на прилежності
- Стена ЗС зручній
- Стена ЗС зручній
- Стена ЗС складовий
- Стена (заклад)
- Спорудження водного
- Лінійні спорудження на спорудженні
- Заселення спорудження
- Профілі частини без покриття
- Межі між покриттями
- Межі між покриттями
- Межі між покриттями
- Смарагдові
- Границя через залізницю
- Границя ступеня транспорту
- Лінійні спорудження на відокремій території
- Сирині деревця навіщою нас. нас. навіщою до нас.
- Деревця листяні навіщою
- Частини земельної ділянки
- Частини земельної ділянки
- Трави нас. розривності
- Залежності земель
- Спорудження на сирині без фундації
- Контур, заповнений опорою товщиною 1 м
- Спорудження ділянки (спорудження сталевого)

ЕКСПЛІКАЦІЯ ЗЕМЕЛЬ

№ сл	Площа, га	Кадastroвий номер	Форма власності	Категорія земель	Цільове призначення земельної ділянки	Уцілка	Обтяження та обмеження земельної ділянки
1	0,1808	вк/ушп/н	200 Коштовна власність	200 Землі населеної та громадської забудовани	03.19 Земельні ділянки загальної (земельні ділянки, які не підлягають вилученню або жорсткому громадянським чи юридичним особам)	008.03 Землі цілі соціально-культурні об'єкти	01.04 Очорнювальна зона навіщою (уздовж) об'єкта зв'язку - 0,0145 га, 01.05 Очорнювальна зона навіщою (уздовж) об'єкта енергетичної системи - 0,0035 га, 01.01 Санітарно-захисна зона навіщою об'єкта
2	0,2580	вк/ушп/н	200 Коштовна власність	200 Землі населеної та громадської забудовани	03.19 Земельні ділянки загальної (земельні ділянки, які не підлягають вилученню або жорсткому громадянським чи юридичним особам)	008.03 Землі цілі соціально-культурні об'єкти	01.04 Очорнювальна зона навіщою (уздовж) об'єкта зв'язку - 0,0150 га, 01.01 Санітарно-захисна зона навіщою об'єкта - 0,2580 га
3	1,3000	вк/ушп/н	200 Коштовна власність	200 Землі населеної та громадської забудовани	03.19 Земельні ділянки загальної (земельні ділянки, які не підлягають вилученню або жорсткому громадянським чи юридичним особам)	008.03 Землі цілі соціально-культурні об'єкти	01.01 Очорнювальна зона навіщою (уздовж) об'єкта транспорту - 0,0075 га, 01.04 Очорнювальна зона навіщою (уздовж) об'єкта зв'язку - 0,0130 га, 01.05 Очорнювальна зона навіщою (уздовж) об'єкта енергетичної системи - 0,0419 га, 01.01 Санітарно-захисна зона навіщою об'єкта - 1,3000 га



Пірицька М.

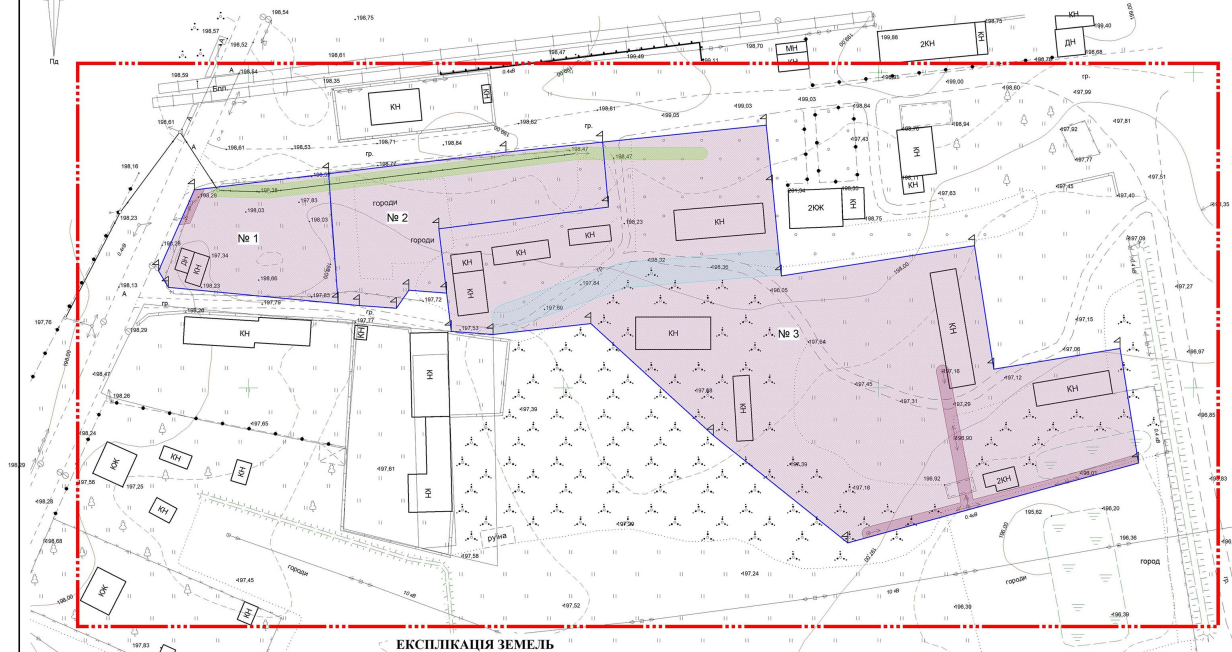
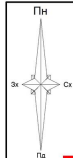
Знаючи: Більша міська рада

Цільового використання земель за формою власності із зазначенням категорій та виду цільового призначення, з урахуванням наявних обмежень та обтяжень.

Місцеві Аркуш Аркуші

1 : 1.000 1 4

ТОВ ПО «УКРАЇНСЬКА КАДАСТРОВА СЛУЖБА» м. Львів



Умовні позначення

- Межа розробки детального плану території
- Межа земельної ділянки
- Оchronna зона навіало (удовжа) об'єкта транспорту
- Оchronna зона навіало (удовжа) об'єкта за'яву
- Оchronna зона навіало (удовжа) об'єкта енергетичної системи
- Свайтно-нависна зона навіало об'єкта
- Границя між охоронними зонами
- Плановий виїзд
- Граничні основи
- Граничні ділянки
- Лій водопостачання по балансу енергети
- Каналі стічних вод
- Будівлі
- Будівля куди входить
- Мисливські частини надземні споруди
- Мисливські частини підземні споруди
- ІЗЕТ на складській території зем. навіало
- ІЗЕТ на складській території зем. навіало
- ІЗЕТ на складській території зем. навіало
- ІЗЕТ на складській території зем. навіало
- Лій за'яву постійно існуючий на місці, територія
- Контроль огорожі без поділу за призначенням
- Стан 35-тирої
- Стан 35-аерої
- Стан 35-маєдранній
- Стан (вдлинно)
- Становища вкриті
- Вироби розміщені на поверхні землі
- Земельні споруди
- Породи не мають без породи
- Мелі землі позначки
- Межа і формули земноводних
- Межа між територіями земноводних
- Складові
- Границя через земноводних
- Партія стілея транспортної
- Лінійні споруди в місцях об'єкта за'яву
- Служби державної навіало зем. навіало в межах зем. навіало
- Деревні наліски лісових господарств
- Частини земельної ділянки
- Частини земельної ділянки
- Тротири без розривності при
- Зайнятість земельних ділянок
- Огорожі розміщені на зем. без фундації
- Канали, колодезьні свердловини глибиною 1 м
- Огорожі державні і адміністративні

ЕКСПЛІКАЦІЯ ЗЕМЕЛІ

№ діляки	Площа, га	Класифікаційний номер	Форма власності	Категорія земель	Шляхи призначення земельної ділянки	Удільця	Обмеження та обмеження земельної ділянки
1	0,1808	віскупий	200 Коштовна власність	900 Зони промисловості, транспорту, енергетики, комунальної, енергетичної, оборони та військового призначення	12.11. Для розміщення та експлуатації об'єкта державного сервісу	069.03 Зони під будівництво та спорудовані транспорту	01.06 Оchronna зона навіало (удовжа) об'єкта за'яву - 0,0145 га, 01.04 Оchronna зона навіало (удовжа) об'єкта енергетичної системи - 0,1638 га, 03.01 Свайтно-нависна зона навіало об'єкта - 0,1638 га
2	0,2580	віскупий	200 Коштовна власність	900 Зони промисловості, транспорту, енергетики, комунальної, енергетичної, оборони та військового призначення	12.11. Для розміщення та експлуатації об'єкта державного сервісу	069.03 Зони під будівництво та спорудовані транспорту	01.04 Оchronna зона навіало (удовжа) об'єкта за'яву - 0,0159 га, 03.01 Свайтно-нависна зона навіало об'єкта - 0,2580 га
3	1,3900	віскупий	200 Коштовна власність	900 Зони промисловості, транспорту, енергетики, комунальної, енергетичної, оборони та військового призначення	11.02. Для розміщення та експлуатації основи, підземних і наземних будівель та споруд, підприємств, виробничих підприємств та інших промислових	011.01 Зони під будівництво та спорудовані промислові підприємства	01.03 Оchronna зона навіало (удовжа) об'єкта транспорту - 0,0101 га, 01.04 Оchronna зона навіало (удовжа) об'єкта за'яву - 0,0101 га, 01.01 Оchronna зона навіало (удовжа) об'єкта енергетичної системи - 0,0419 га, 30.01 Свайтно-нависна зона навіало об'єкта - 1,3900 га

Земельні ділянки, право власності на які посвідчено до 2004 року та відомості про які не внесено до Державного земельного кадастру ВІДСУТНІ

Земельні ділянки, право власності на які не внесено до Державного земельного кадастру

Земельні ділянки, право власності на які не внесено до Державного земельного кадастру			
№ ділянки	Площа, га	Адреса	Архивні дані
1	1,1000	3	4
ТЗОВ ПО «УКРАЇНСЬКА НАВІАЛЬНА» м. Львів			

